



Milano
Comune di Milano

12a
Unità e Subanità di Intervento

STRALCIO DELLA LEGENDA DEL PRG LEGENDA DELLE MODALITÀ D'INTERVENTO




Perimetro accordo di programma
e relative specificazioni




Area di salvaguardia ambientale


CLASSIFICAZIONE DELLA VIABILITÀ




Maglia fondamentale




Viabilità comprensoriale primaria




Viabilità comprensoriale




Viabilità urbana primaria




Viabilità urbana secondaria



Viabilità di convettivo

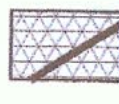


Confine comunale



COMUNE DI RHO

STRALCIO DELLA LEGENDA DEL PRG




Ampli coperti da Accordi di Programma vigenti (art. 58)

V verde di uso pubblico

P parcheggio interrampio


Q.E. Quartiere Espositivo

A.C.S. Area complementari e a Servizio del Q.E.




Zona per servizi tecnologici pubblici (art. 42)


ORTI vv Opere di Regimентация Idraulica - vasselle valano




zona Bd - per attività produttive (art. 26)




zona E - agricola (art. 65)




Attrezzatura pubblica concessa all'industria




VF Verde forestale e di protezione degli insediamenti




Viabilità (art.44)




Viabilità di progetto dell'Esposizione Universale 2015



Limite del rispetto ferroviario (art.54)



Ipotesi di tracciato potenzialmente linea potenzialmente linea ferroviaria Milano-Noravac: ferroviaria Milano-Noravac: zona di salvaguardia



Area destinata alla realizzazione dell'Esposizione Universale 2015



SCALA <i>fueri scala</i>	SCALA GRAFICA	
	DIMENSIONI A0 [1189 x 841 mm]	ELABORATO N. 1.02.1
Anepco SpA - Codice Fiscale/Patente IVA n. 036044-0360		